



**КОМИТЕТ ИМУЩЕСТВЕННЫХ ОТНОШЕНИЙ
АДМИНИСТРАЦИИ ПЕРМСКОГО МУНИЦИПАЛЬНОГО ОКРУГА**

РЕШЕНИЕ

о размещении объектов № 1971

Пермский край
Пермский округ

11.08.2023

Комитет имущественных отношений администрации Пермского муниципального округа разрешает Обществу с ограниченной ответственностью «Новая региональная сеть Прикамья» (ИНН 5904257802, ОГРН 1115904016964, юридический адрес: 614007, Пермский край, г. Пермь, ул. Народовольческая, д. 40, пом. 1)

размещение объекта: «Линии электропередачи классом напряжения до 35 кВ, а также вязанные с ними трансформаторные подстанции, распределительные пункты и иное предназначенное для осуществления передачи энергии оборудование, для которых не требуется разрешение на строительство»

на землях муниципальная собственность и государственная собственность на которые не разграничена.

на срок бессрочно.

Местоположение: Пермский край, Пермский муниципальный округ.

Приложение: схема предполагаемых к использованию земель или земельных участков.

Особые условия использования:

1. При установке опор электросетевого хозяйства учесть параметры ширины проезда улично-дорожной сети, во избежание сужения полосы отвода дороги. Установить опоры на расстоянии не более 2 метров от границ земельного участка.

2. Получение разрешения на производство земляных работ.

Председатель комитета



(подпись, печать)

Е.А. Демидова

Схема предполагаемых к использованию земель или части земельного участка

Объект: Линии электропередачи классом напряжения до 35 кВ, а также связанные с ними трансформаторные подстанции, распределительные пункты и иное предназначенное для осуществления передачи электрической энергии оборудование, для размещения которых не требуется разрешения на строительство.

Местоположение: Пермский край, Пермский район, Усть-Качкинское с/п

Кадастровый номер: 59:32:3290001:3629

Площадь земель или части земельного участка: 279 кв.м.

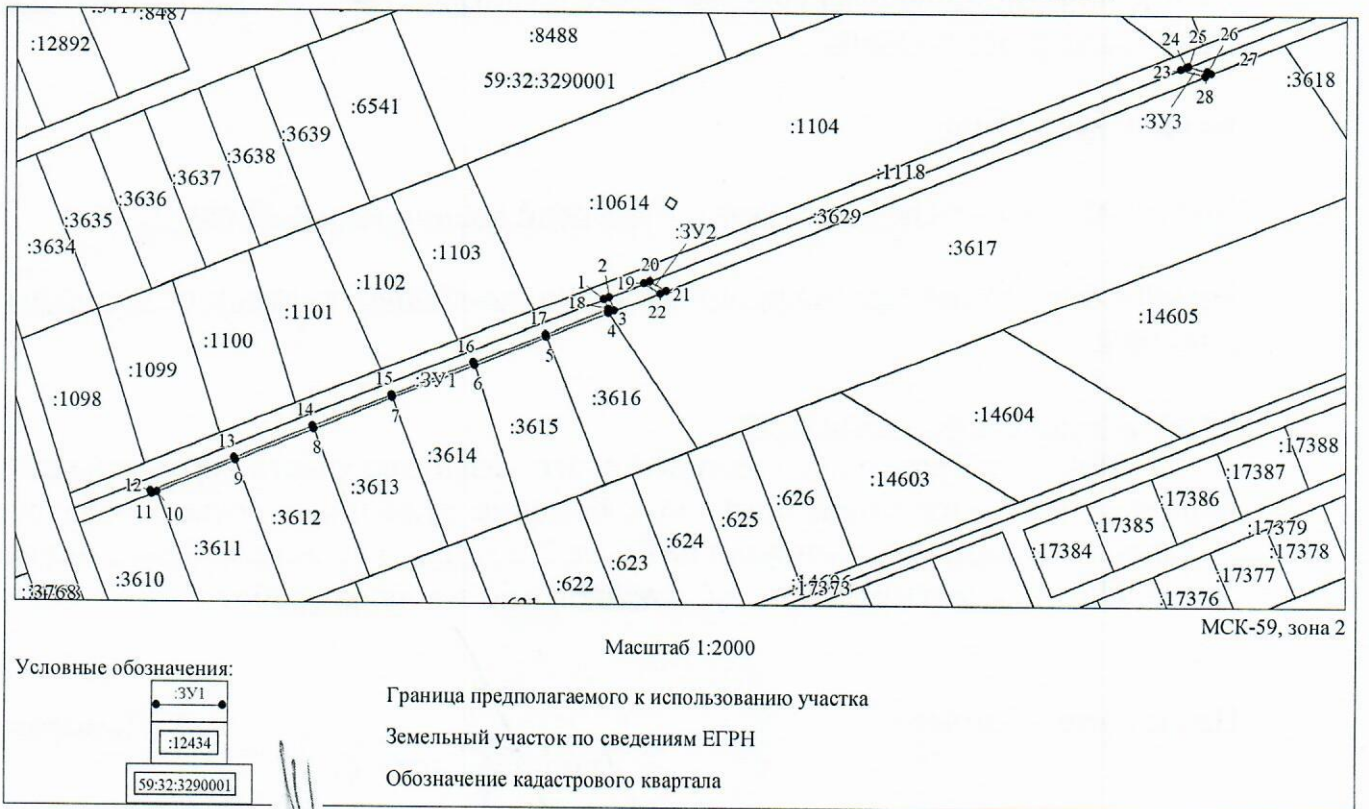
Категория земель: земли населенных пунктов

Вид разрешенного использования: -

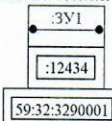
Условный номер участка :ЗУ1			Условный номер участка :ЗУ1			Условный номер участка :ЗУ2			Условный номер участка :ЗУ3		
Обозначение характерных точек границ	Координаты, м		Обозначение характерных точек границ	Координаты, м		Обозначение характерных точек границ	Координаты, м		Обозначение характерных точек границ	Координаты, м	
	X	Y		X	Y		X	Y		X	Y
1	2	3	1	2	3	1	2	3	1	2	3
1	516163.49	2201727.04	10	516086.91	2201553.39	19	516169.79	2201742.62	23	516254.29	2201951.93
2	516164.24	2201728.90	11	516086.04	2201551.24	20	516170.72	2201744.93	24	516255.22	2201954.24
3	516158.69	2201731.17	12	516087.00	2201550.82	21	516166.80	2201751.27	25	516255.53	2201955.00
4	516157.72	2201728.77	13	516100.23	2201583.49	22	516165.87	2201748.96	26	516253.52	2201962.40
5	516147.98	2201704.65	14	516112.70	2201613.95	19	516169.79	2201742.62	27	516252.63	2201963.86
6	516136.68	2201676.66	15	516124.95	2201644.51				28	516251.69	2201961.53
7	516123.82	2201644.80	16	516137.85	2201676.16				23	516254.29	2201951.93
8	516111.54	2201614.39	17	516149.18	2201704.32						
9	516099.27	2201584.00	18	516159.47	2201728.69						

Описание границ смежных землепользователей:

от точки	до точки	кадастровый номер земельных участков
1	2	земельный участок 59:32:3290001:1118
2	3	
19	20	
23	25	
11	1	земельный участок 59:32:3290001:3629
20	21	
22	19	
25	27	
28	23	земельный участок 59:32:3290001:3617
3	4	
21	22	
27	28	
4	5	земельный участок 59:32:3290001:3616
5	6	земельный участок 59:32:3290001:3615
6	7	земельный участок 59:32:3290001:3614
7	8	земельный участок 59:32:3290001:3613
8	9	земельный участок 59:32:3290001:3612
9	10	земельный участок 59:32:3290001:3611
10	11	земельный участок 59:32:3290001:3610



Условные обозначения:



Граница предполагаемого к использованию участка

Земельный участок по сведениям ЕГРН

Обозначение кадастрового квартала

Заявитель: _____ Шаров М.Л.
 МП (подпись, расшифровка подписи)

Верно

Приложение к решению
от 11.08.2013 № 1871

Схема предполагаемых к использованию земель или части земельного участка

Объект: Линии электропередачи классом напряжения до 35 кВ, а также связанные с ними трансформаторные подстанции, распределительные пункты и иное предназначенное для осуществления передачи электрической энергии оборудование, для размещения которых не требуется разрешения на строительство.

Местоположение: Пермский край, Пермский район, Усть-Качкинское с/п

Кадастровый номер: -

Площадь земель или части земельного участка: 529 кв.м.

Категория земель: земли населенных пунктов

Вид разрешенного использования: -

Условный номер земельного участка :ЗУ1			
Обозначение характерных точек границ	Координаты, м		
	X	Y	
1	2	3	
1	516367.45	2201429.95	
2	516358.75	2201432.70	
3	516380.93	2201393.55	
4	516388.26	2201397.54	
1	516367.45	2201429.95	

Условный номер земельного участка :ЗУ2			
Обозначение характерных точек границ	Координаты, м		
	X	Y	
1	2	3	
5	516469.83	2201627.18	
6	516471.35	2201632.60	
7	516460.25	2201636.17	
8	516458.53	2201630.82	
5	516469.83	2201627.18	

Условный номер земельного участка :ЗУ3			
Обозначение характерных точек границ	Координаты, м		
	X	Y	
1	2	3	
9	516279.62	2201457.62	
10	516278.84	2201457.87	
11	516275.29	2201458.99	
12	516216.07	2201477.66	
13	516213.52	2201478.46	
14	516212.60	2201475.22	
15	516279.23	2201456.35	
9	516279.62	2201457.62	

Описание границ смежных землепользователей:

от точки	до точки	кадастровый номер земельных участков
2	1	земли общего пользования
8	7	
13	9	
1	2	земельный участок 59:32:3290001:10615
7	8	земельный участок 59:32:3290001:11292
9	10	земельный участок 59:32:3290001:10616
10	11	земельный участок 59:32:3290001:12890
11	12	земельный участок 59:32:3290001:12891
12	13	земельный участок 59:32:3290001:8487

Схема предполагаемых к использованию земель или части земельного участка

Объект: Линии электропередачи классом напряжения до 35 кВ, а также связанные с ними трансформаторные подстанции, распределительные пункты и иное предназначенное для осуществления передачи электрической энергии оборудование, для размещения которых не требуется разрешения на строительство.

Местоположение: Пермский край, Пермский район, Усть-Качкинское с/п

Кадастровый номер земельного участка 59:32:3290001:1104

Площадь земель или части земельного участка: 380 кв. м.

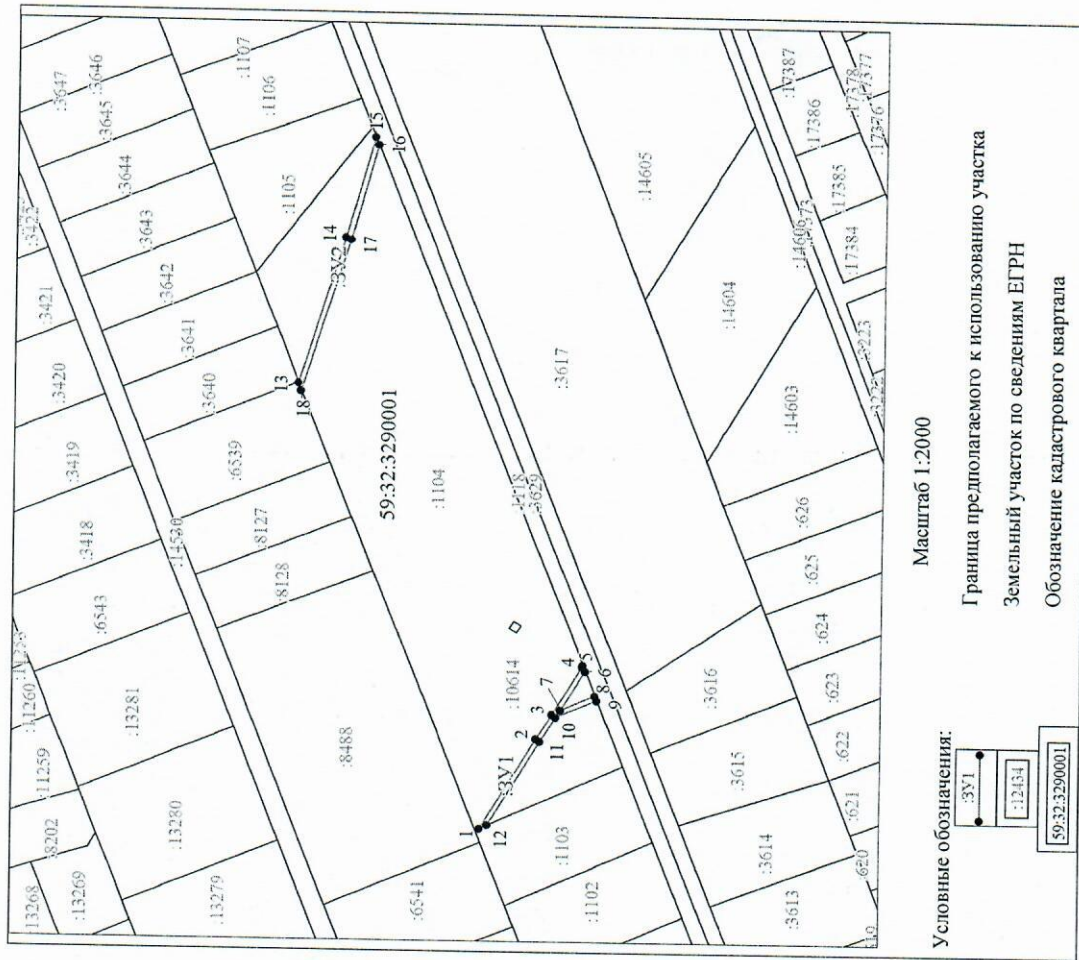
Категория земель: земли населенных пунктов

Вид разрешенного использования: -

Условный номер земельного участка :ЗУ1		Координаты, м	
Обозначение характерных точек границ	X	Y	
1	516214.42	2201674.25	3
2	516192.85	2201709.57	
3	516186.71	2201719.34	
4	516175.01	2201737.98	
5	516174.63	2201738.60	
6	516173.70	2201736.30	
7	516183.23	2201721.12	
8	516169.79	2201726.62	
9	516169.04	2201724.77	
10	516185.01	2201718.28	
11	516191.15	2201708.52	
12	516211.19	2201675.70	
13	516214.42	2201674.25	
Условный номер земельного участка :ЗУ2		Координаты, м	
Обозначение характерных точек границ	X	Y	
1	516286.87	2201848.23	3
2	516268.97	2201905.41	
3	516258.13	2201945.41	
4	516256.89	2201942.34	
5	516267.05	2201904.85	
6	516285.69	2201845.32	
7	516286.87	2201848.23	

Описание границ смежных землепользователей:

от точки	до точки	кадастровый номер земельных участков
1	5	
6	8	
9	12	земельный участок 59:32:3290001:1104
13	15	
16	18	
5	6	
8	9	земельный участок 59:32:3290001:1118
15	16	
12	1	земельный участок 59:32:3290001:1103
18	13	земельный участок 59:32:3290001:6539



Заявитель: Шаров М.Л. (подпись, расшифровка подписи) МП

Верно

Приложение к решению от 11.08.2013 № 1971.